





**Schéma d'aménagement
et de développement**

**Baie-Saint-Paul
Zonage de Production**

carte (17.18.1)

Légende

-  Zone A
-  Zone B
-  Zone agricole
-  Périmètre urbain

