











Schéma d'aménagement et de développement révisé

Périmètre d'urbanisation de L'Isle-aux-Coudres (Saint-Bernard)

Carte 6.2

Légende

-  Périmètre d'urbanisation
-  Agrandissement
-  Réduction
-  Zone de réserve
-  Îlots déstructurés
-  Aqueduc
-  Aqueduc et Égout
-  Cours d'eau
-  Cours d'eau intermittent
-  Eau

1:8,000

