



**Schéma d'aménagement
et de développement révisé**





**Aire de protection
des puits
d'alimentation
en eau potable**

Carte 16.1
Règlement 174-18

Légende

-  Périmètre d'urbanisation
-  Prise d'eau municipale

Aire de protection

-  Aire intermédiaire eau de surface
-  Alimentation
-  Bactériologique
-  Virologique

1:150 000

