

Gestionnaires

MRC de Charlevoix

Tél.: 418-435-2639

www.mrc-charlevoix.ca

 **Du Gouffre** 7.4 km
 **Les Florent** 18.2 km



Ville de Baie-Saint-Paul

Tél.: 418-435-2205

www.baiesaintpaul.com

 **Robert-Leblanc**



Sentier multifonctionnel

Pour plus d'informations concernant les sentiers sous la gestion de la MRC de Charlevoix, vous pouvez consulter le site internet au :

www.mrc-charlevoix.ca/mrc/sentiers-recreatifs/sentiers-pedestres-raquettes/

Le tracé du sentier Robert-Leblanc est présenté à titre informatif. Veuillez contacter le gestionnaire ou consulter leur site internet.

Urgence 911

Cellulaire : *4141



Baie-Saint-Paul
418-435-2012



4, Place de l'Église, local 201
Baie-Saint-Paul (Qc) G3Z 1T2

Tél.: 418-435-2639 - www.mrc-charlevoix.ca

Consignes aux randonneurs

Respectez l'aire de marche et restez dans les sentiers.

Respectez les propriétaires qui ont généreusement cédé un droit de passage.

La marche et la raquette sont les seules activités dont la pratique est autorisée dans les sentiers.

Il est strictement interdit de fumer lors de déplacements en forêt.

Gardez votre environnement propre, rapportez vos déchets.

Ne pas nourrir et/ou déranger les animaux.

Il est interdit de faire des feux et/ou de camper sur le parcours.

Équipement suggéré:

Sifflet, clochette, poivre de cayenne, cellulaire et chaussures de marche.

Si vous comptez circuler seul, informez quelqu'un de l'heure de votre retour.


Aidez-nous à rendre cette expérience la plus belle possible. Vous rencontrez un bris, un obstacle ou quelques problèmes que ce soit sur les sentiers, avisez-nous: Indiquez le nom du sentier, le kilométrage, une photo ou les coordonnées GPS.

Vous avez apprécié, commentez et transmettez vos photos.

Bonnes randonnées !




Sentier du Gouffre

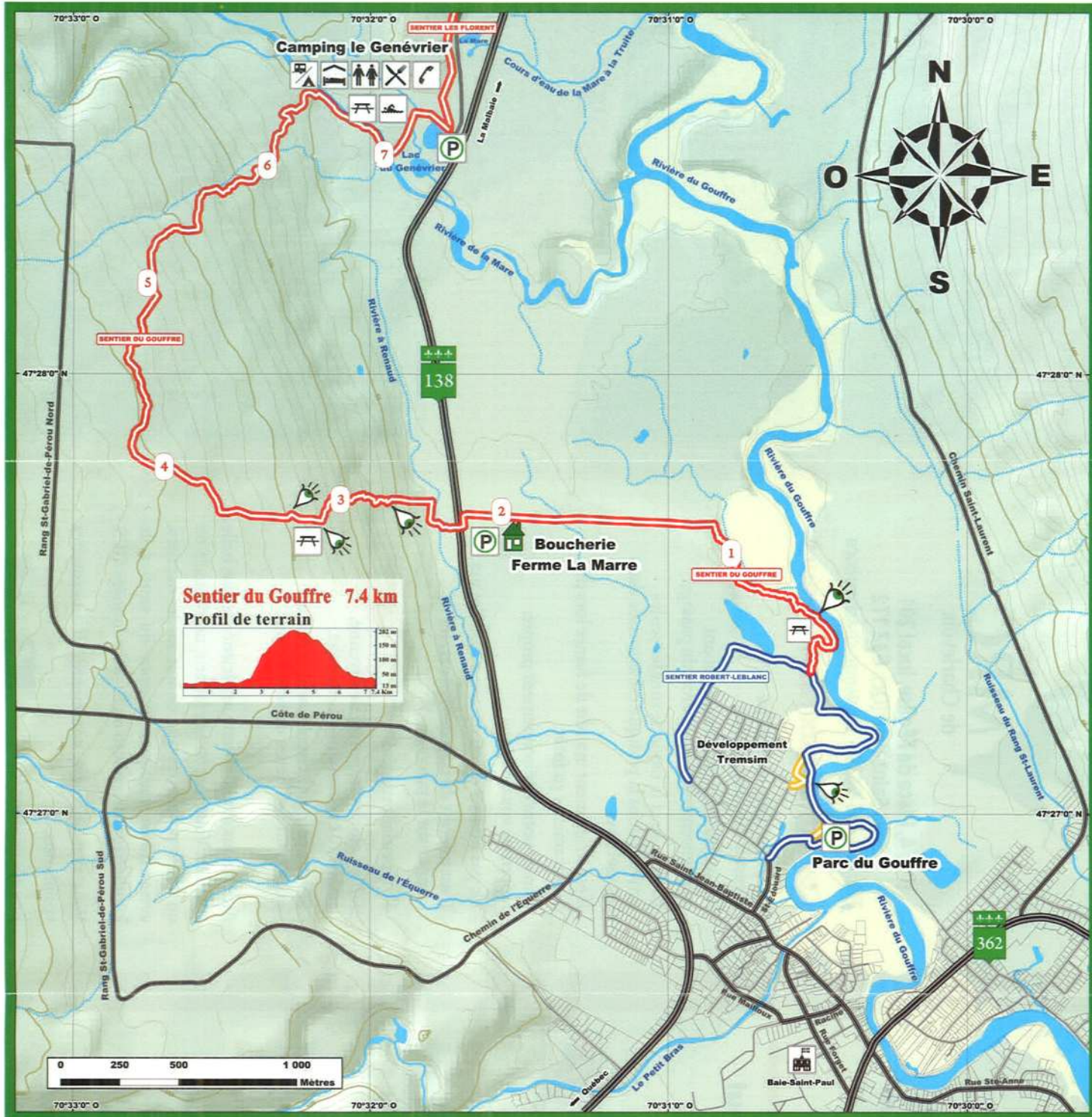


Baie-Saint-Paul



Carte des sentiers





SENTIER DU GOUFFRE



Mise à jour: Juillet 2016

